

«СОГЛАСОВАНО»  
Заместитель главы МКУ  
администрация Советского района  
ИКМО г.Казани



Д.С.Воробьев

« 29 » 2025г.

«УТВЕРЖДАЮ»  
Директор МБОУ «СОШ №108»  
Советского района г.Казани  
Р.Р.Хабиров



« 27 » 01 2025г.

СОГЛАСОВАНО  
Начальник отделения  
Пропаганды БДД отдела ГИБДД  
УМВД России г.Казани  
майор полиции



А.М.Валиева

« 10 » 09 2025г.

## ПАСПОРТ

дорожной безопасности образовательной организации

Муниципальное бюджетное общеобразовательное учреждение

«Школа № 108»

Советского района города Казани

2025 год

## Общие сведения

Полное наименование образовательного учреждения:

Муниципальное бюджетное общеобразовательное учреждение  
«Основная общеобразовательная школа №108» Советского района г.  
Казани.

Тип образовательной организации \_\_\_\_\_

Юридический адрес: 420054 г. Казань, улица Агрызская д. 61

Фактический адрес: 420054 г. Казань, улица Агрызская д. 61

Руководители образовательной организации:

И.о. директора (заведующий) **Хабиров Радик Рифович** 239-60-66  
*(фамилия, имя, отчество)* *(телефон)*

Заместитель директора  
по учебной работе **Сираева Гульнара Ирековна** 239-60-66  
*(фамилия, имя, отчество)* *(телефон)*

Заместитель директора  
по воспитательной работе \_\_\_\_\_ 239-60-66  
*(фамилия, имя, отчество)* *(телефон)*

Ответственные работники  
муниципального органа  
образования

\_\_\_\_\_  
*(должность)* *(фамилия, имя, отчество)*

Ответственные от  
Госавтоинспекции  
старший инспектор по пропаганде,  
майор полиции

**Габитова А.В..**  
**533-38-41**

Ответственные работники  
за мероприятия по профилактике  
детского травматизма

\_\_\_\_\_  
*(должность)* *(фамилия, имя, отчество)*  
\_\_\_\_\_  
*(телефон)*

Руководитель или ответственный  
работник дорожно-эксплуатационной  
организации, осуществляющей  
содержание улично-дорожной  
сети (УДС)\*

Куликов А.Н.  
295-77-05

Руководитель или ответственный  
работник дорожно-эксплуатационной  
организации, осуществляющей  
содержание технических средств  
организации дорожного  
движения (ТСОДД)\*

Калимуллин Р.Р.  
562-44-09

Количество обучающихся (учащихся, воспитанников) 253 учащихся

Наличие уголка по БДД имеется на третьем этаже здания школы  
(если имеется, указать место расположения)

Наличие класса по БДД нет  
(если имеется, указать место расположения)

Наличие автогородка (площадки) по БДД нет

Наличие автобуса в образовательной организации нет  
(при наличии автобуса)

Владелец автобуса нет  
(ОО, муниципальное образование и др.)

Время занятий в образовательной организации:

1-ая смена: 8 час. 00 мин. – 13 час. 35 мин. (период)

внеклассные занятия: 13 час. 45 мин. – 18 час. 00 мин. (период)

Телефоны оперативных служб:

СЛУЖБА	ГТС	БИЛАЙН	МТС и МЕГАФОН
Противопожарная служба	01	001	010
Полиция	02	002	020
Скорая помощь	03	003	030
детская поликлиника №6	272-57-19		

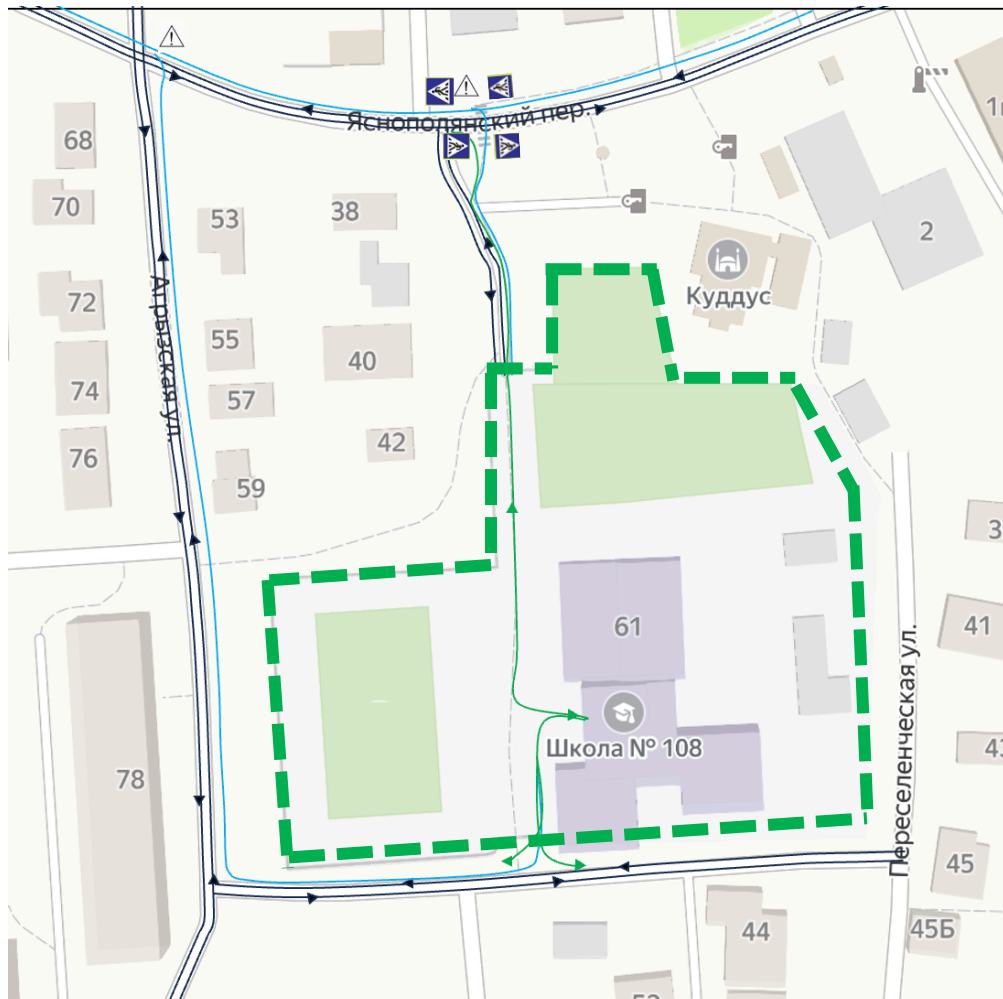
# Единый мобильный телефон всех оперативных служб 112

## Содержание






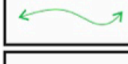
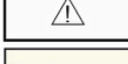

- I. План-схемы образовательной организации (сокращение – ОО).
  1. Район расположения образовательной организации, пути движения транспортных средств и детей (обучающихся).
  2. Организация дорожного движения в непосредственной близости от образовательной организации с размещением соответствующих технических средств организации дорожного движения, маршруты движения детей и расположение парковочных мест.
  3. Маршруты движения организованных групп детей от образовательной организации к стадиону, парку или спортивно-оздоровительному комплексу.
  4. Пути движения транспортных средств к местам разгрузки/погрузки и рекомендуемые безопасные пути передвижения детей по территории образовательной организации.
- II Приложения.
  1. План-схема пути движения транспортных средств и детей при проведении дорожных ремонтно-строительных работ вблизи образовательной организации.

# I. План-схемы образовательной организации

## 1. Район расположения образовательной организации, пути движения транспортных средств и детей (обучающихся)




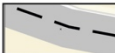





Условные обозначения:

-  - жилая застройка
-  - проезжая часть
-  - тротуар
-  - надземный пешеходный переход
-  - движение транспортных средств
-  - движение детей в (из) образовательную организацию
-  - опасные участки
-  - ограждение образовательной организации

**2. Схема организации дорожного движения в непосредственной близости от образовательной организации с размещением соответствующих технических средств организации дорожного движения, маршрутов движения детей и расположения парковочных мест**





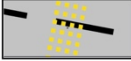

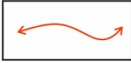


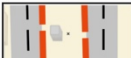
Условные обозначения:

-  - жилая застройка
-  - проезжая часть
-  - искусственная неровность
-  - надземный пешеходный переход
-  - движение детей в (из) образовательную организацию
-  - зона парковки
-  - ограждение образовательной организации

### 3. Маршруты движения организованных групп детей от образовательной организации к стадиону, парку или спортивно-оздоровительному комплексу






Условные обозначения:

-  - жилая застройка
-  - проезжая часть
-  - искусственная неровность
-  - надземный пешеходный переход
-  - направление безопасного движения группы детей в парк
-  - зона парковки
-  - ограждение образовательной организации
-  - границы парка

#### 4. Пути движения транспортных средств к местам разгрузки/погрузки и рекомендуемые безопасные пути передвижения детей по территории образовательной организации

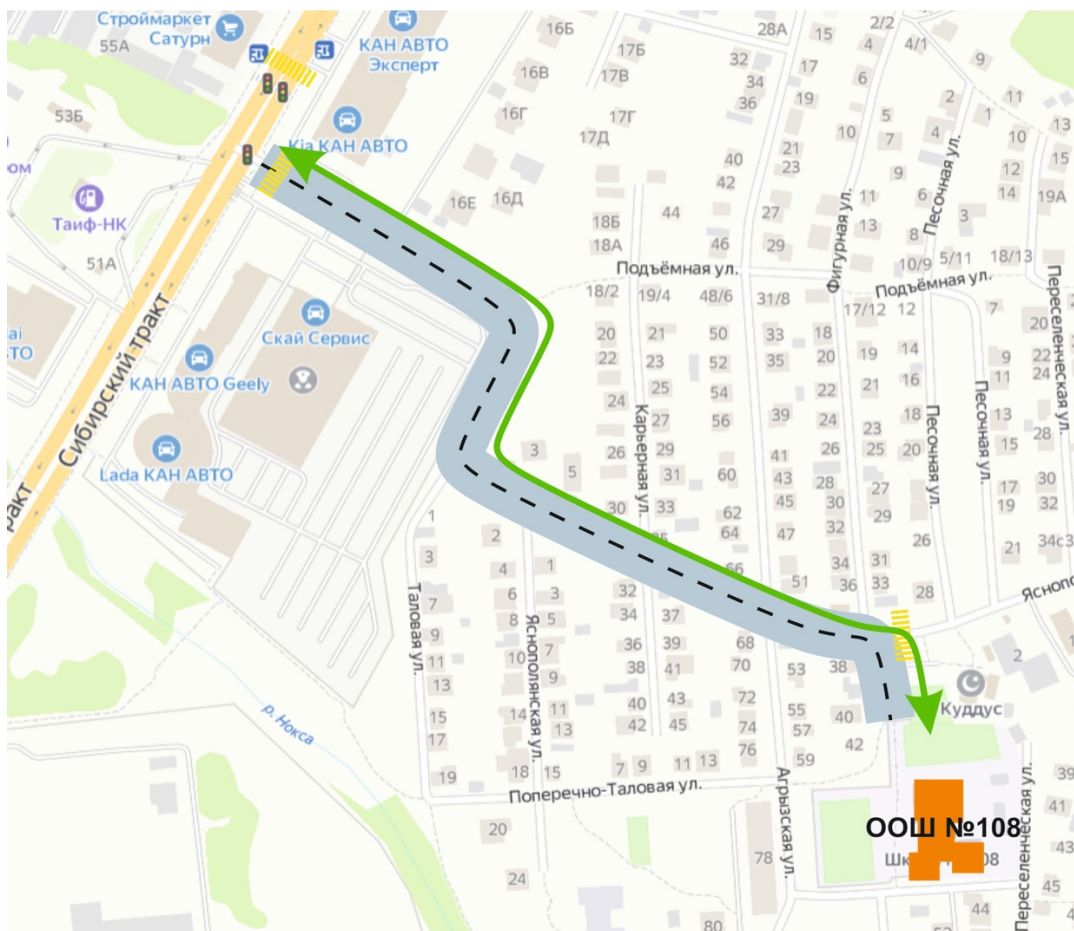


Условные обозначения:


-  - движение детей по территории образовательной организации
-  - ограждение образовательной организации
-  - выезд/въезд транспортных средств



## 5. Безопасное расположение остановки автобуса у образовательной организации



Условные обозначения:



- место посадки/высадки детей (остановка)



- движение детей к месту посадки/высадки



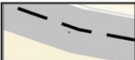
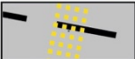

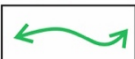

- надземный пешеходный переход

## II. Приложение

### План-схема пути движения транспортных средств и детей при проведении дорожных ремонтно-строительных работ вблизи образовательной организации



Условные обозначения:

-  - проезжая часть
-  - искусственная неровность
-  - надземный пешеходный переход
-  - рекомендуемое направление движение детей
-  - ограждение образовательной организации